桑内地すべり防止区域　計画平面図 S=1:500
（世界測地系）

基準点座標一覧表　（世界測地系）

点　名	X座標	Y座標	Z座標
K-1	102753.668	20027.143	421.834
K-2	102937.335	20037.591	449.323
K-3	102988.965	20116.501	431.229
T-1(KBM.1)	102971.289	20049.572	450.000
T-2	102995.101	20066.430	451.611
T-3	103025.545	20091.644	457.121
T-4	102997.873	20064.510	451.485
A-1	102937.335	20037.591	449.323
A-2	102907.493	20037.641	448.617
A-3	102859.186	20029.962	445.467
A-3-1	102821.917	20018.445	441.881
A-4	102848.174	20052.410	434.459
A-5	102867.632	20074.506	424.682
A-6	102892.332	20074.702	424.640
A-7	102910.974	20077.101	423.630
A-8	102937.351	20084.407	426.562
A-9	102954.663	20096.871	427.885
A-10	102984.208	20117.722	429.231
A-11	103002.606	20138.407	432.733
A-12	103025.108	20126.967	444.109
A-13	103058.199	20133.109	446.598
A-14	103070.494	20113.358	464.213
A-15	103037.532	20107.584	459.945
B-1	102976.779	20013.480	465.265
B-2	102947.163	19989.419	473.089
B-3	102900.341	20003.862	467.009
B-4	102881.164	20029.378	446.863
D-1	102771.234	19985.421	435.491
D-2	102765.022	20001.602	432.165
D-3	102777.239	20028.989	426.004
D-4	102790.031	20044.954	422.438
D-5	102810.143	20063.564	419.569
D-6	102833.042	20092.602	419.832
D-7	102856.607	20101.605	418.980
D-8	103016.431	20148.685	427.753
D-9	103057.192	20173.439	430.579
D-10	103084.106	20174.098	448.616
D-11	103098.012	20143.510	465.485
D-12	103087.394	20122.366	468.197

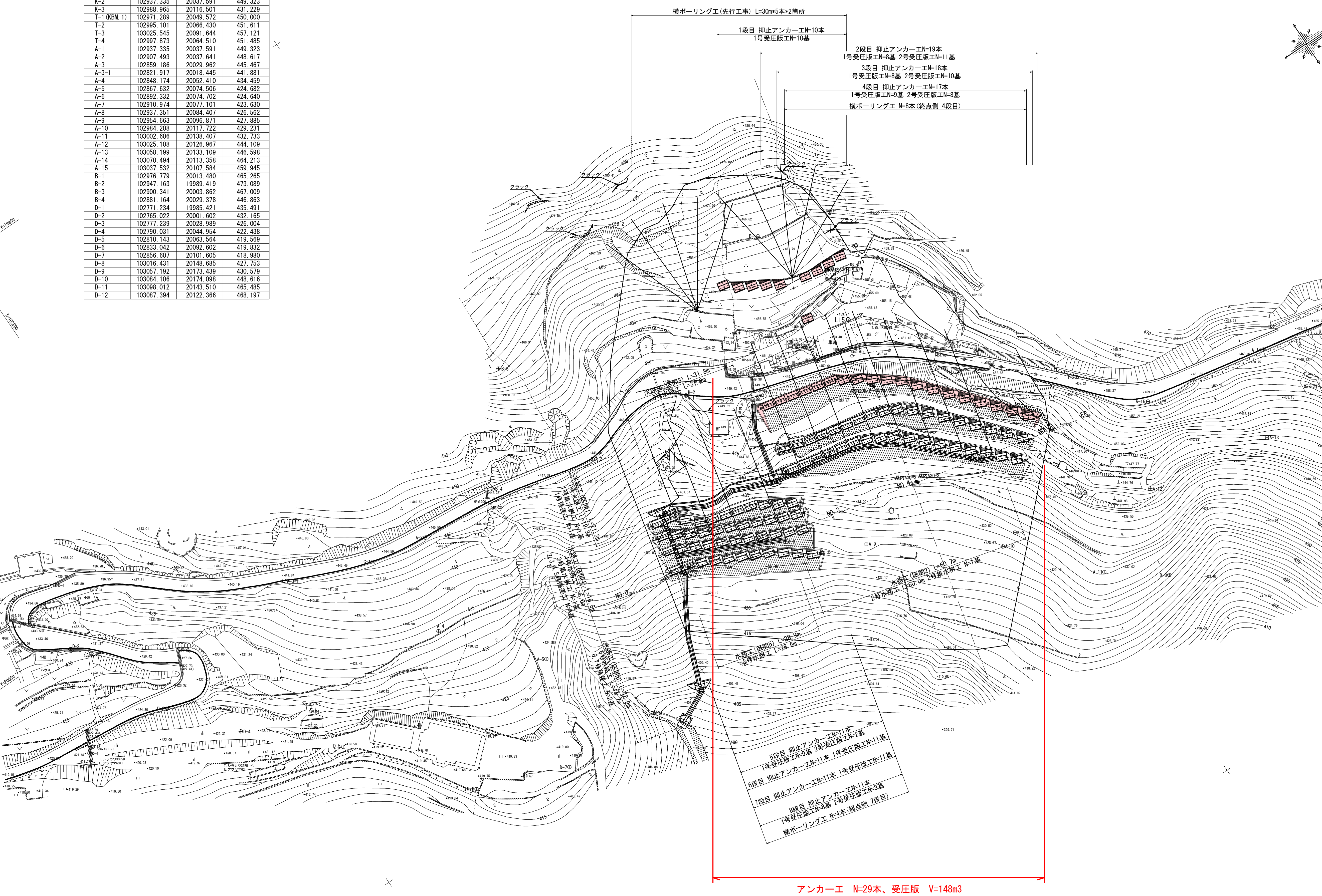

工事名	R1三土 桑内地すべり(災関) 三・山城光兼 斜面対策工事(2)(臨時措置)		
路線名等	桑内地すべり防止区域		
工事箇所	三好市山城町光兼(第2分割)		
図面名	計画平面図		
縮　尺	S=1:500	図面番号	1 / 16
会社名			
事業者名	徳島県西部総合県民局県土整備部【三好】		

標 準 断 面 図 S=1:200

地すべり安定解析概要

初期安全率: Fs=0.98
計画安全率:pFs=1.15
c-φ逆算 : c=12.0kN/m2
: φ=24.05°

抑制工による安全率上昇(4.8%)
(-0.3m水位低下)
:pFS=1.028

抑止工による必要抑止力
: Pr=871.0kN/m

抑止工概要

必要抑止力	:Pr=871.0kN/m
水平間隔	:a =3.50m
施工段数	:m =4 段
設計ｱﾝｶｰ力	:Td=760.9kN/本
ｱﾝｶｰ傾角	:α=26.6°
削孔径	:Da=115mm
定着長	:La=8.00m
受圧版工形状	:2.80m*2.80m*0.65m
地盤支持力	: q=98kN/m2(100kN/m2)

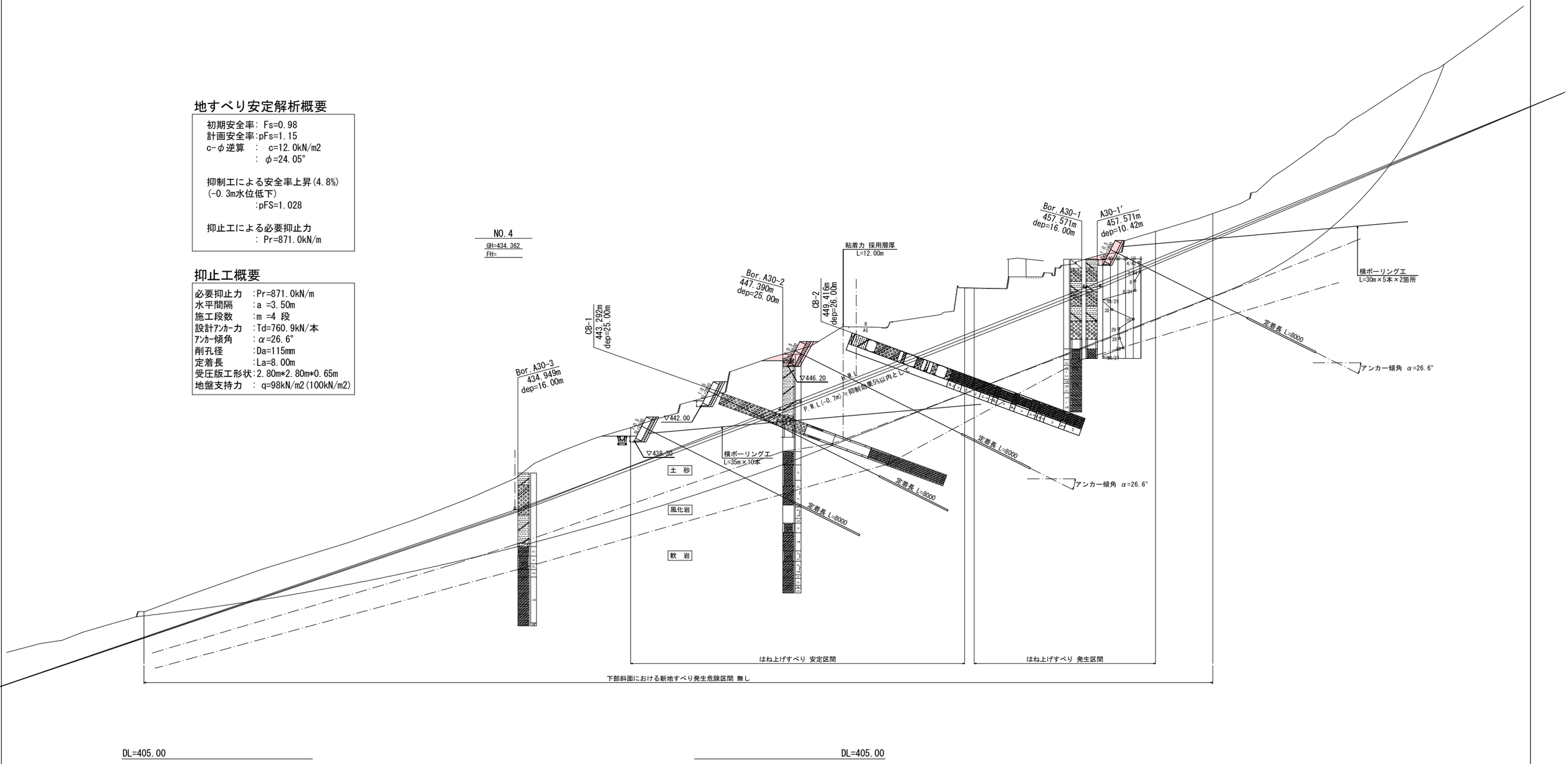

工事名	R1三土 桑内地すべり(災関) 三・山城光兼 斜面対策工事(2)(臨時措置)		
路線名等	桑内地すべり防止区域		
工事箇所	三好市山城町光兼(第2分割)		
図面名	標準断面図		
縮 尺	S=1:200	図面番号	2 / 16
会社名			
事業者名	徳島県西部総合県民局県土整備部【三好】		

横 断 図 (5)　S=1:200

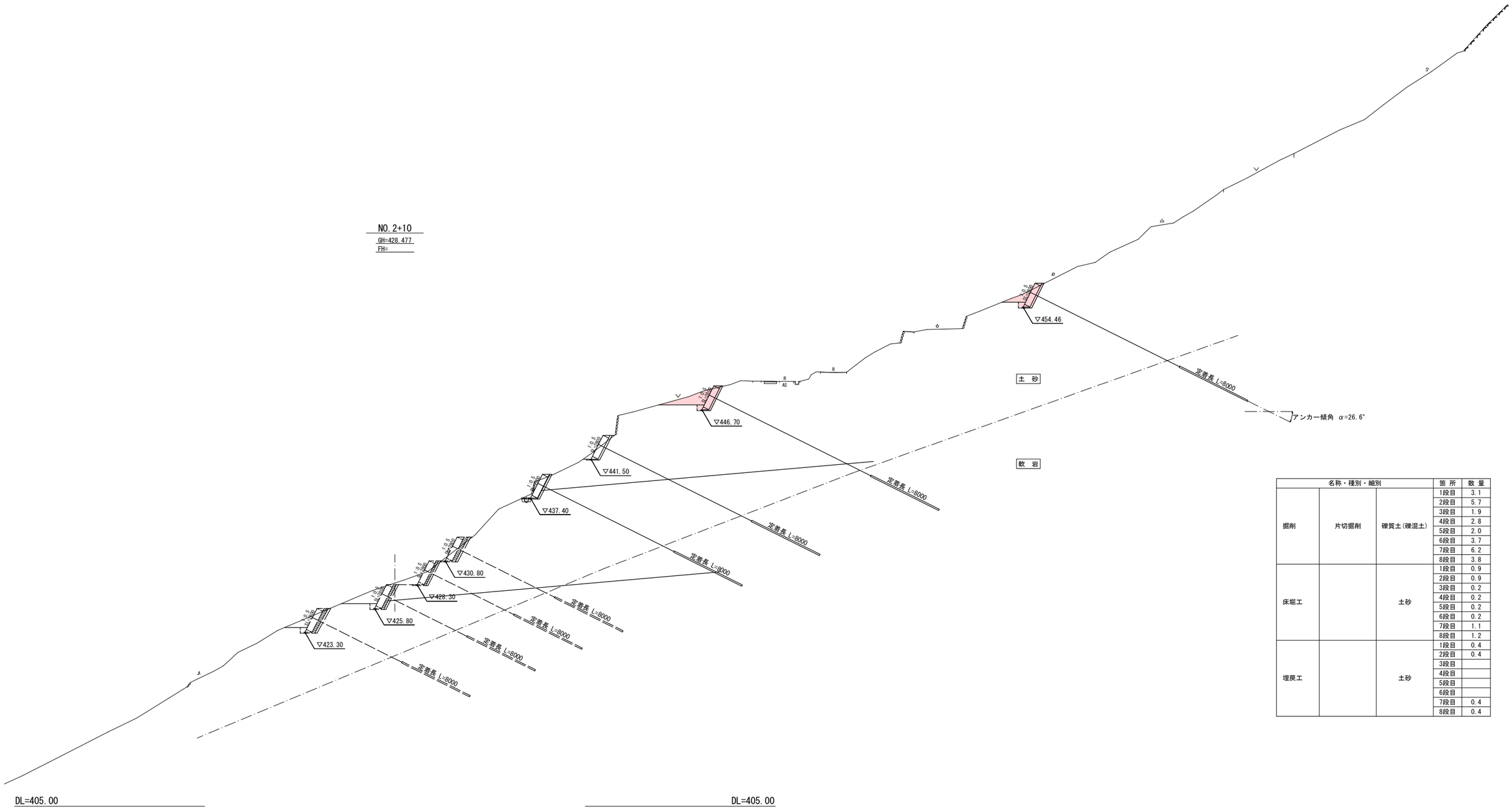

名称・種別・細別			箇 所	数 量
掘削	片切掘削	礫質土(礫混土)	1段目	3.1
			2段目	5.7
			3段目	1.9
			4段目	2.8
			5段目	2.0
			6段目	3.7
			7段目	6.2
			8段目	3.8
床堀工		土砂	1段目	0.9
			2段目	0.9
			3段目	0.2
			4段目	0.2
			5段目	0.2
			6段目	0.2
			7段目	1.1
			8段目	1.2
埋戻工		土砂	1段目	0.4
			2段目	0.4
			3段目	
			4段目	
			5段目	
			6段目	
			7段目	0.4
			8段目	0.4

NO.2+10

工 事 名	R1三土 桑内地すべり(災関) 三・山城光兼 斜面対策工事(2)(臨時措置)		
路線名等	桑内地すべり防止区域		
工事箇所	三好市山城町光兼(第2分割)		
図 面 名	横断図(1)		
縮 尺	S=1:200	図面番号	3 / 16
会 社 名			
事業者名	徳島県西部総合県民局県土整備部【三好】		

横 断 図 (6)　S=1:200

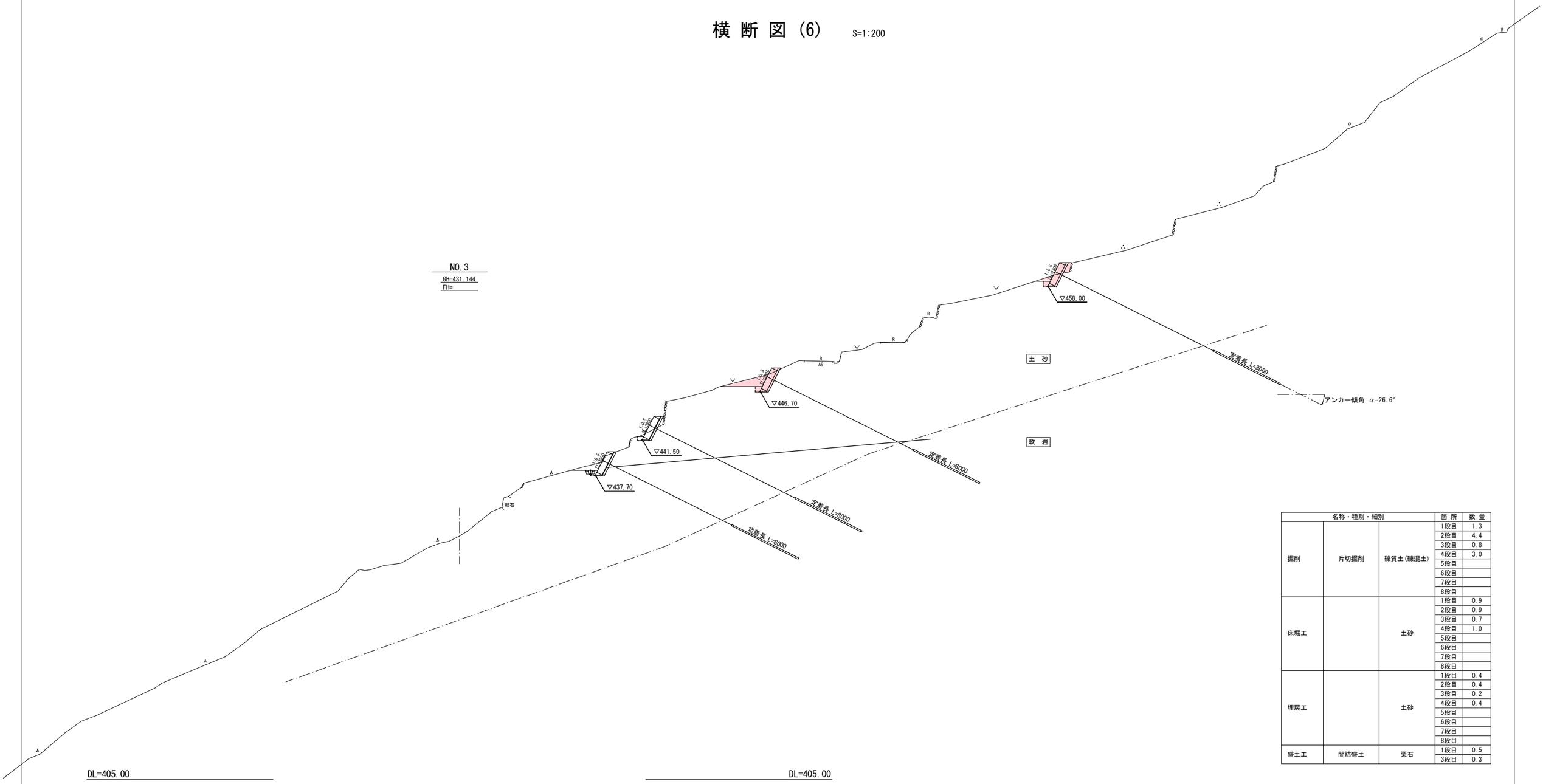

名称・種別・細別			箇 所	数 量
掘削	片切掘削	礫質土(礫混土)	1段目	1.3
			2段目	4.4
			3段目	0.8
			4段目	3.0
			5段目	
			6段目	
			7段目	
			8段目	
床堀工		土砂	1段目	0.9
			2段目	0.9
			3段目	0.7
			4段目	1.0
			5段目	
			6段目	
			7段目	
			8段目	
埋戻工		土砂	1段目	0.4
			2段目	0.4
			3段目	0.2
			4段目	0.4
			5段目	
			6段目	
			7段目	
			8段目	
盛土工	間詰盛土	栗石	1段目	0.5
			3段目	0.3

NO.3

工 事 名	R1三土 桑内地すべり(災関) 三・山城光兼 斜面対策工事(2)(臨時措置)		
路線名等	桑内地すべり防止区域		
工事箇所	三好市山城町光兼(第2分割)		
図 面 名	横断図(2)		
縮 尺	S=1:200	図面番号	4 / 16
会 社 名			
事業者名	徳島県西部総合県民局県土整備部【三好】		

横 断 図 (7)　S=1:200

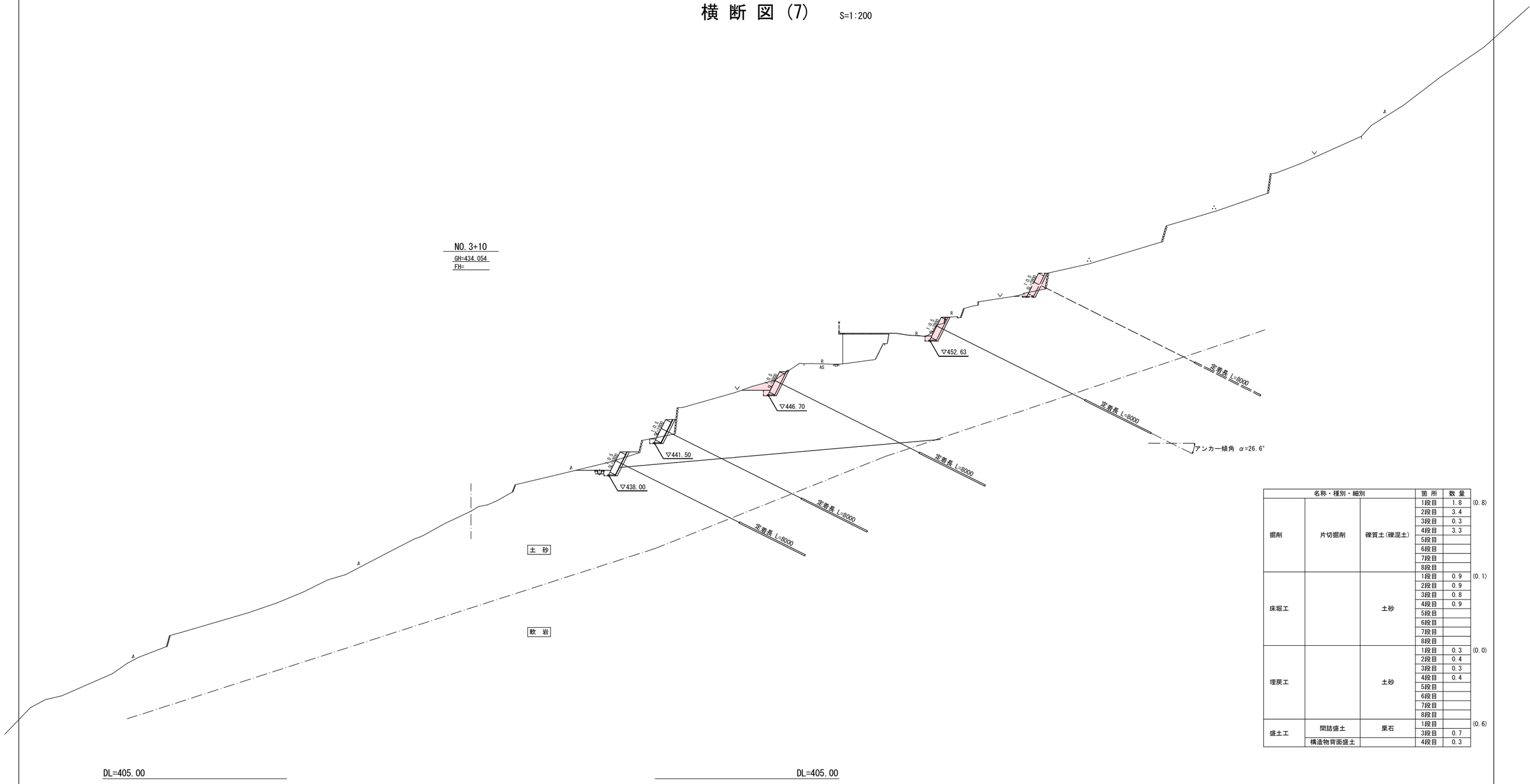

名称・種別・細別			箇 所	数 量	
掘削	片切掘削	礫質土(礫混土)	1段目	1.8	(0.8)
			2段目	3.4	
			3段目	0.3	
			4段目	3.3	
			5段目		
			6段目		
			7段目		
			8段目		
床堀工		土砂	1段目	0.9	(0.1)
			2段目	0.9	
			3段目	0.8	
			4段目	0.9	
			5段目		
			6段目		
			7段目		
			8段目		
埋戻工		土砂	1段目	0.3	(0.0)
			2段目	0.4	
			3段目	0.3	
			4段目	0.4	
			5段目		
			6段目		
			7段目		
			8段目		
盛土工	間詰盛土	栗石	1段目		(0.6)
			3段目	0.7	
	構造物背面盛土		4段目	0.3	

NO.3+10

工 事 名	R1三土 桑内地すべり(災関) 三・山城光兼 斜面対策工事(2)(臨時措置)		
路線名等	桑内地すべり防止区域		
工事箇所	三好市山城町光兼(第2分割)		
図 面 名	横断図(3)		
縮 尺	S=1:200	図面番号	5 / 16
会 社 名			
事業者名	徳島県西部総合県民局県土整備部【三好】		

横 断 図 (8)　S=1:200

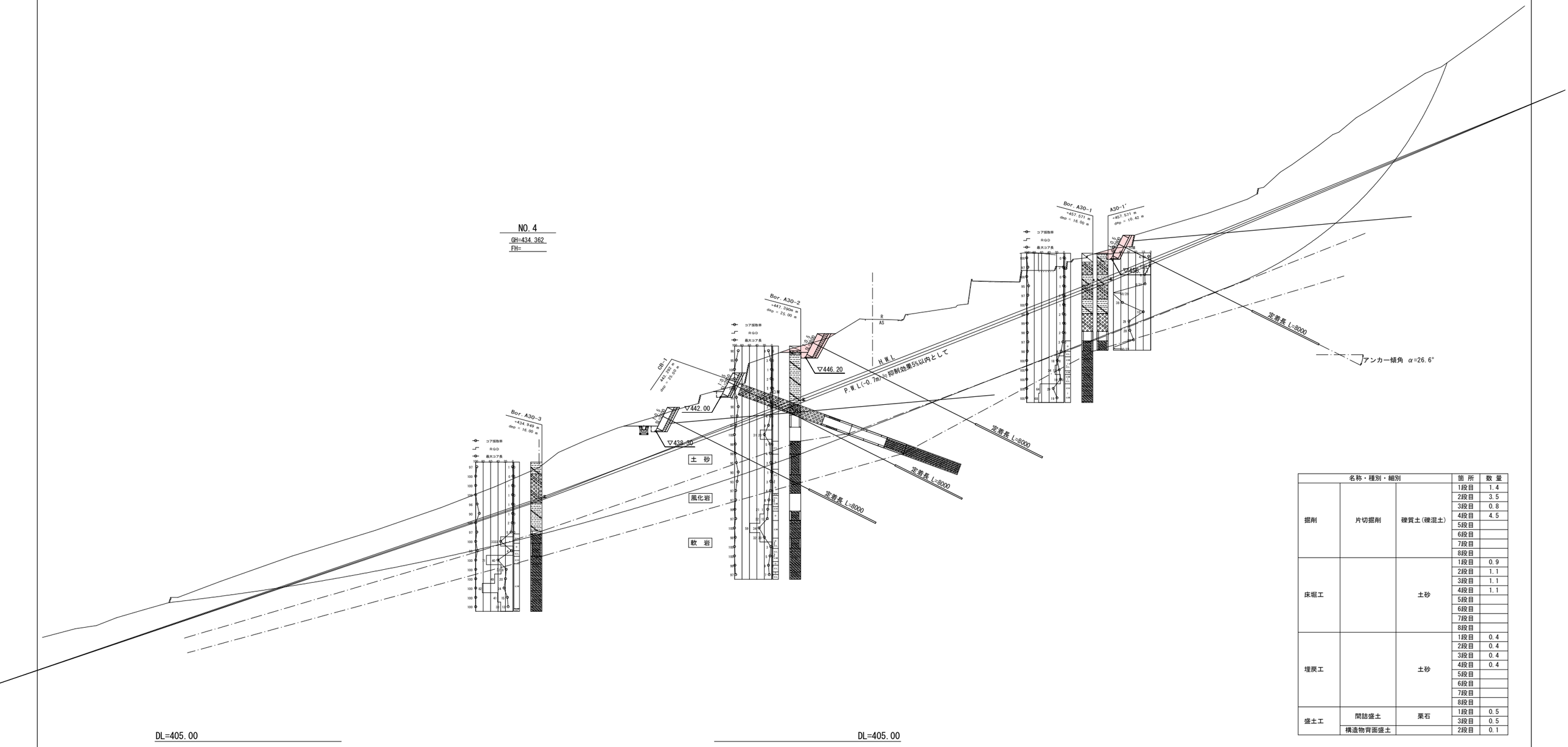

名称・種別・細別			箇 所	数 量
掘削	片切掘削	礫質土(礫混土)	1段目	1.4
			2段目	3.5
			3段目	0.8
			4段目	4.5
			5段目	
			6段目	
			7段目	
			8段目	
床堀工		土砂	1段目	0.9
			2段目	1.1
			3段目	1.1
			4段目	1.1
			5段目	
			6段目	
			7段目	
			8段目	
埋戻工		土砂	1段目	0.4
			2段目	0.4
			3段目	0.4
			4段目	0.4
			5段目	
			6段目	
			7段目	
			8段目	
盛土工	間詰盛土	栗石	1段目	0.5
			3段目	0.5
	構造物背面盛土		2段目	0.1

NO.4+10

工 事 名	R1三土 桑内地すべり(災関) 三・山城光兼 斜面対策工事(2)(臨時措置)		
路線名等	桑内地すべり防止区域		
工事箇所	三好市山城町光兼(第2分割)		
図 面 名	横断図(4)		
縮 尺	S=1:200	図面番号	6 / 16
会 社 名			
事業者名	徳島県西部総合県民局県土整備部【三好】		

横 断 図 (9)　S=1:200

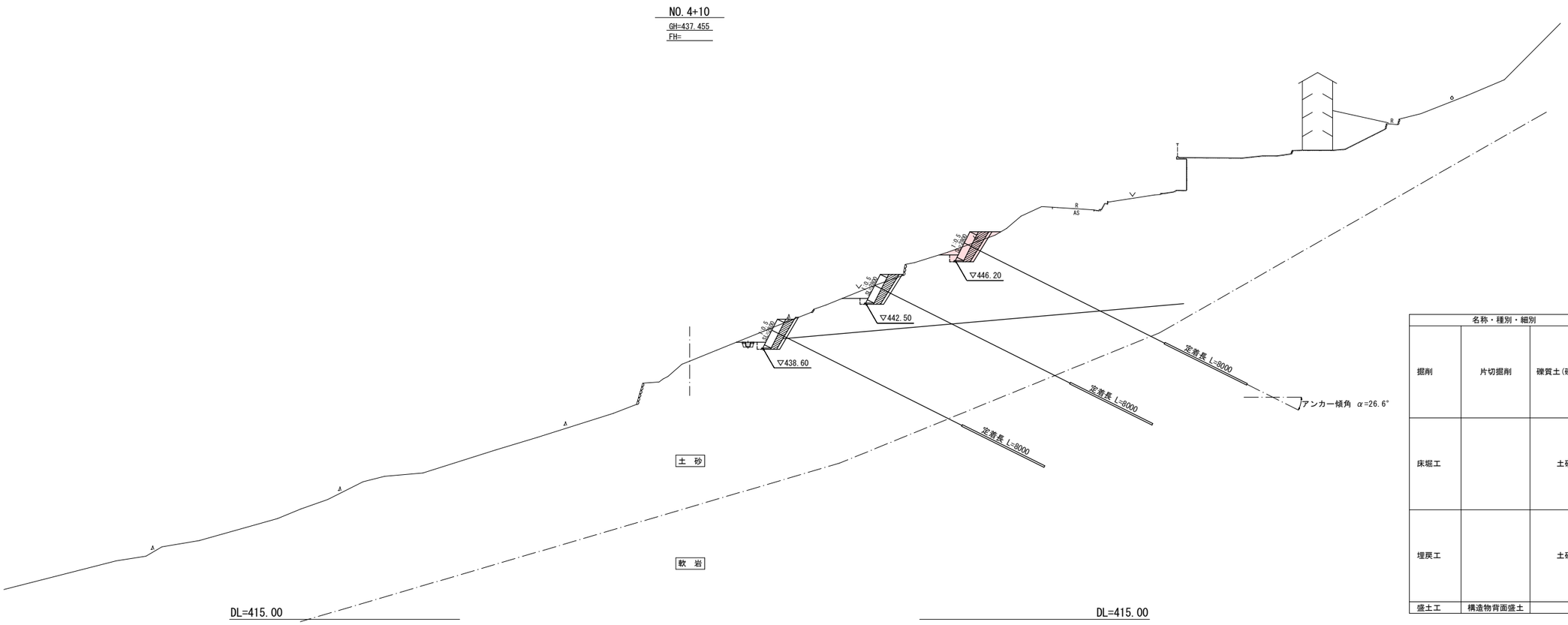

名称・種別・細別			箇 所	数 量
掘削	片切掘削	礫質土(礫混土)	1段目	
			2段目	2.5
			3段目	4.0
			4段目	4.5
			5段目	
			6段目	
			7段目	
			8段目	
床堀工		土砂	1段目	
			2段目	1.3
			3段目	1.3
			4段目	1.3
			5段目	
			6段目	
			7段目	
			8段目	
埋戻工		土砂	1段目	
			2段目	0.4
			3段目	0.4
			4段目	0.4
			5段目	
			6段目	
			7段目	
			8段目	
盛土工	構造物背面盛土		2段目	0.2

NO.4+10

工 事 名	R1三土 桑内地すべり(災関) 三・山城光兼 斜面対策工事(2)(臨時措置)		
路線名等	桑内地すべり防止区域		
工事箇所	三好市山城町光兼(第2分割)		
図 面 名	横断図(5)		
縮 尺	S=1:200	図面番号	7 / 16
会 社 名			
事業者名	徳島県西部総合県民局県土整備部【三好】		

横 断 図 (10)　S=1:200

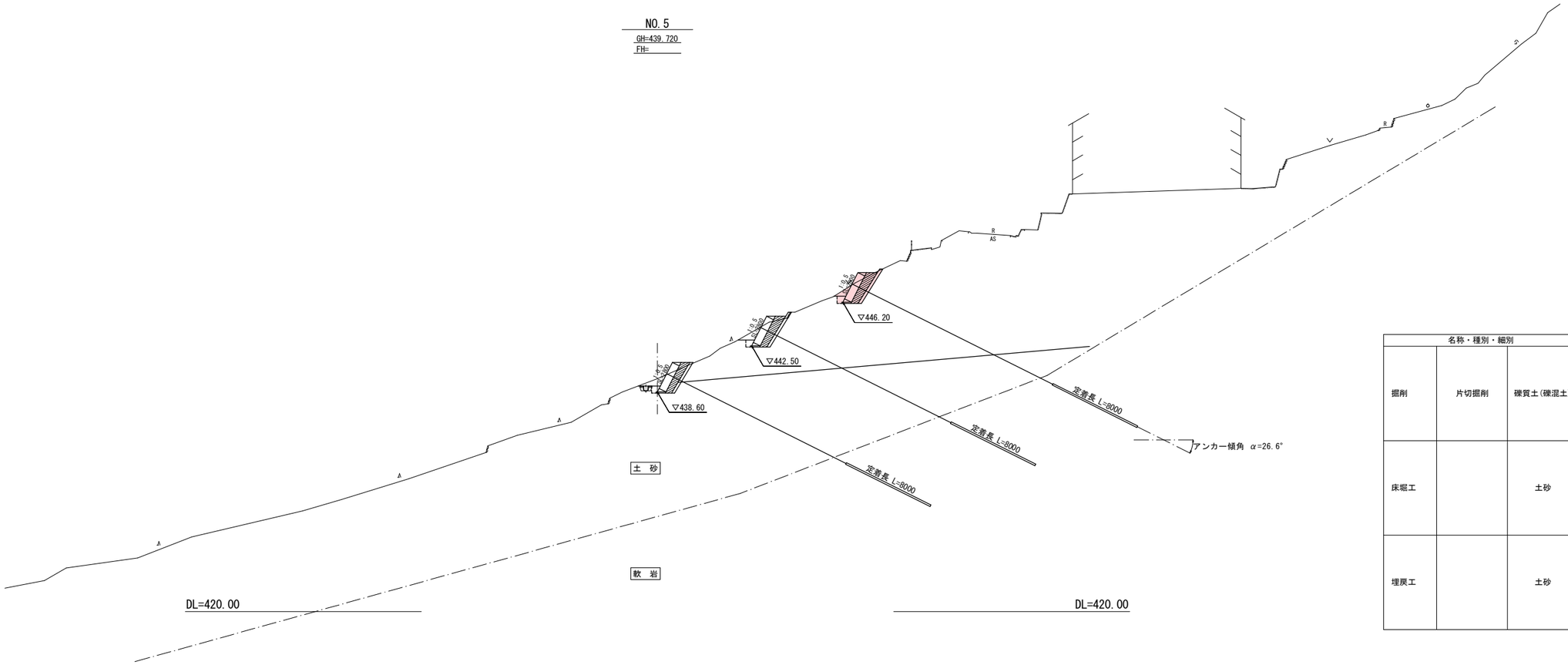

名称・種別・細別			箇 所	数 量
掘削	片切掘削	礫質土(礫混土)	1段目	
			2段目	3.4
			3段目	3.7
			4段目	3.2
			5段目	
			6段目	
			7段目	
			8段目	
床堀工		土砂	1段目	
			2段目	1.4
			3段目	1.3
			4段目	1.3
			5段目	
			6段目	
			7段目	
			8段目	
埋戻工		土砂	1段目	
			2段目	0.4
			3段目	0.4
			4段目	0.4
			5段目	
			6段目	
			7段目	
			8段目	

NO.5

工 事 名	R1三土 桑内地すべり(災関) 三・山城光兼 斜面対策工事(2)(臨時措置)		
路線名等	桑内地すべり防止区域		
工事箇所	三好市山城町光兼(第2分割)		
図 面 名	横断図(6)		
縮 尺	S=1:200	図面番号	8 / 16
会 社 名			
事業者名	徳島県西部総合県民局県土整備部【三好】		

横 断 図 (11)　S=1:200

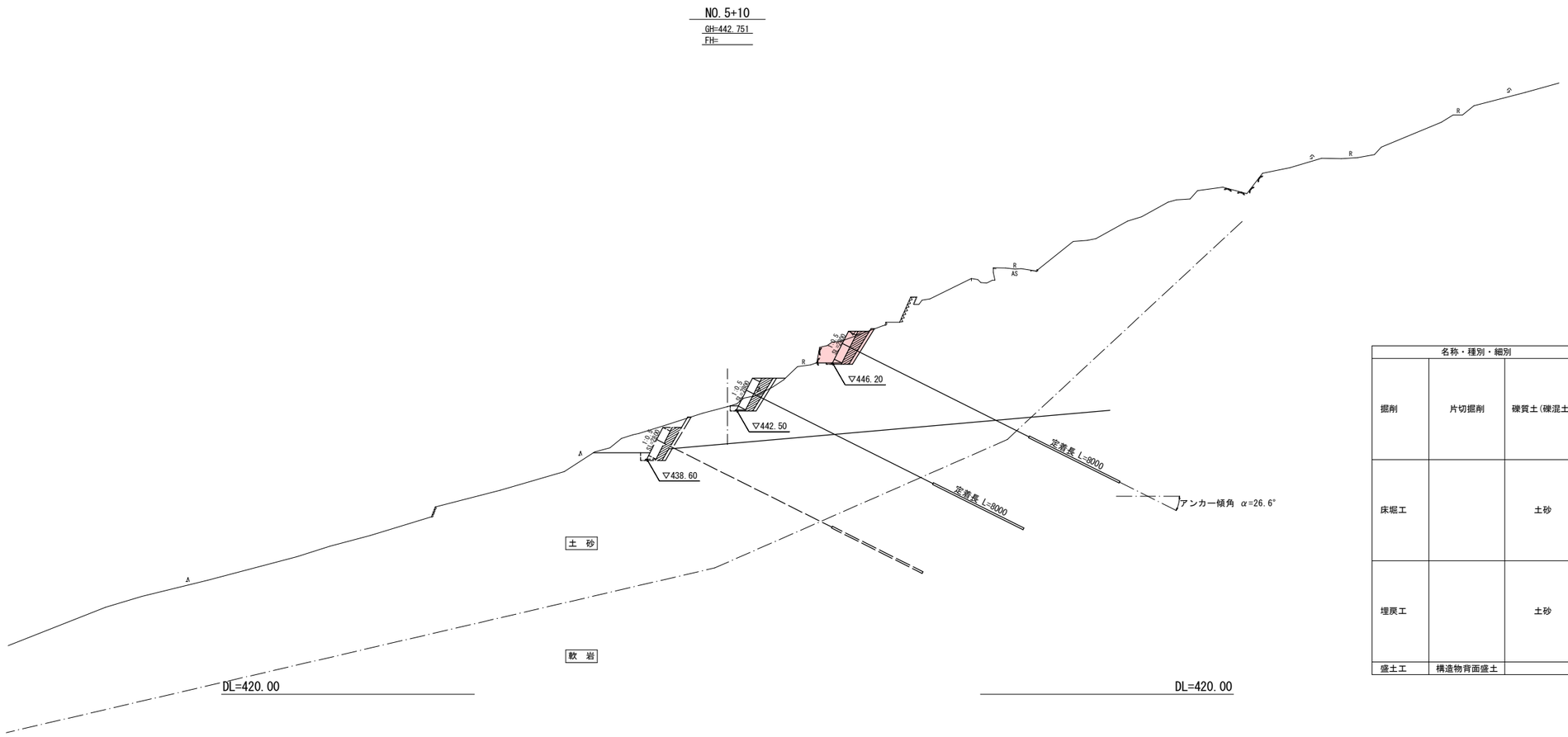

名称・種別・細別			箇 所	数 量
掘削	片切掘削	礫質土(礫混土)	1段目	
			2段目	6.3
			3段目	1.6
			4段目	9.4
			5段目	
			6段目	
			7段目	
			8段目	
床堀工		土砂	1段目	
			2段目	0.2
			3段目	0.9
			4段目	1.3
			5段目	
			6段目	
			7段目	
			8段目	
埋戻工		土砂	1段目	
			2段目	
			3段目	0.2
			4段目	0.4
			5段目	
			6段目	
			7段目	
			8段目	
盛土工	構造物背面盛土		2段目	0.3

NO. 5+10

工 事 名	R1三土 桑内地すべり(災関) 三・山城光兼 斜面対策工事(2)(臨時措置)		
路線名等	桑内地すべり防止区域		
工事箇所	三好市山城町光兼(第2分割)		
図 面 名	横断図(7)		
縮 尺	S=1:200	図面番号	9 / 16
会 社 名			
事業者名	徳島県西部総合県民局県土整備部【三好】		

練石積工展開図（1）

2段目 練石積工展開図　S=1:100

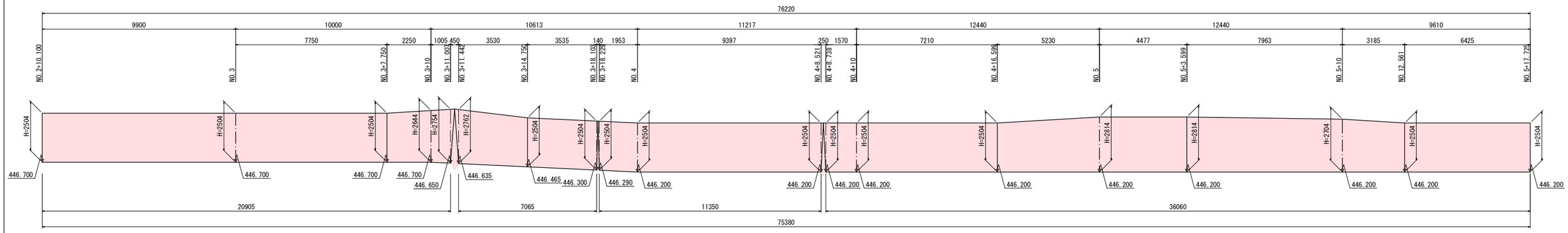

3段目 石積工展開図　S=1:100

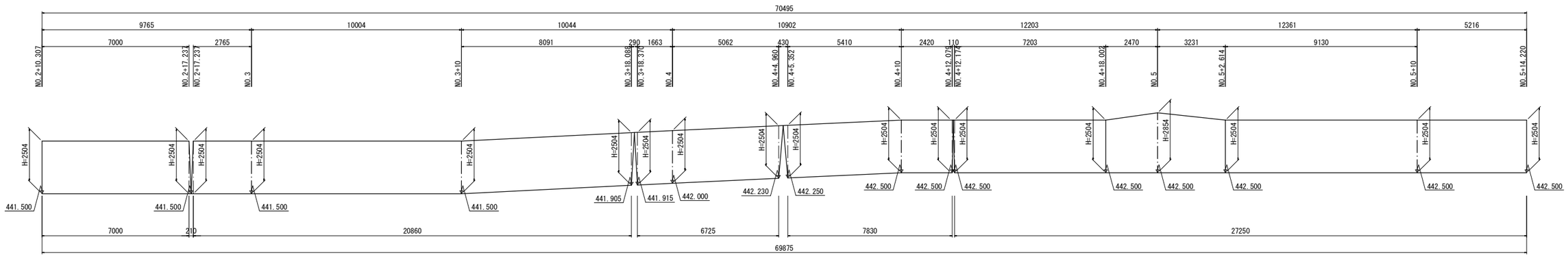

注）受圧版天端部での測点位置及び延長を示す。
　　受圧版工展開図、切土線形図、受圧版位置図との整合を図り現地施工のこと。

工事名	R1三土 桑内地すべり(災関) 三・山城光兼 斜面対策工事(2)(臨時措置)		
路線名等	桑内地すべり防止区域		
工事箇所	三好市山城町光兼(第2分割)		
図面名	練石積工展開図		
縮　尺	S=1:100	図面番号	10 / 16
会社名			
事業者名	徳島県西部総合県民局県土整備部【三好】		

受圧版工全体展開図

VS=1:100
HS=1:200

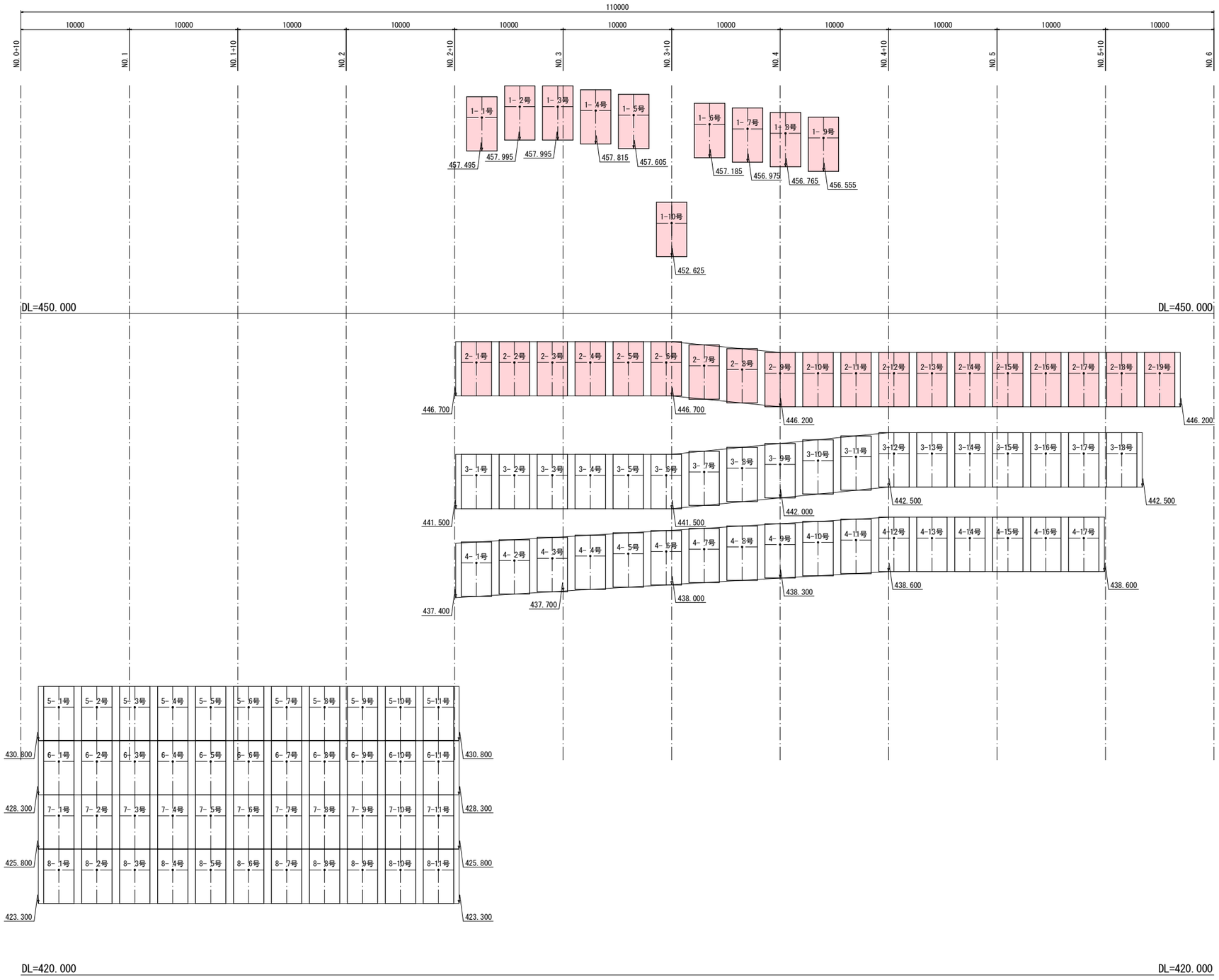

工事名	R1三土 桑内地すべり(災関) 三・山城光兼 斜面対策工事(2)(臨時措置)		
路線名等	桑内地すべり防止区域		
工事箇所	三好市山城町光兼(第2分割)		
図面名	受圧版工全体展開図		
縮尺	VS=1:100 HS=1:200	図面番号	11 / 16
会社名			
事業者名	徳島県西部総合県民局県土整備部【三好】		

受圧版工展開図（1）

1段目 受圧版工展開図　S=1:100

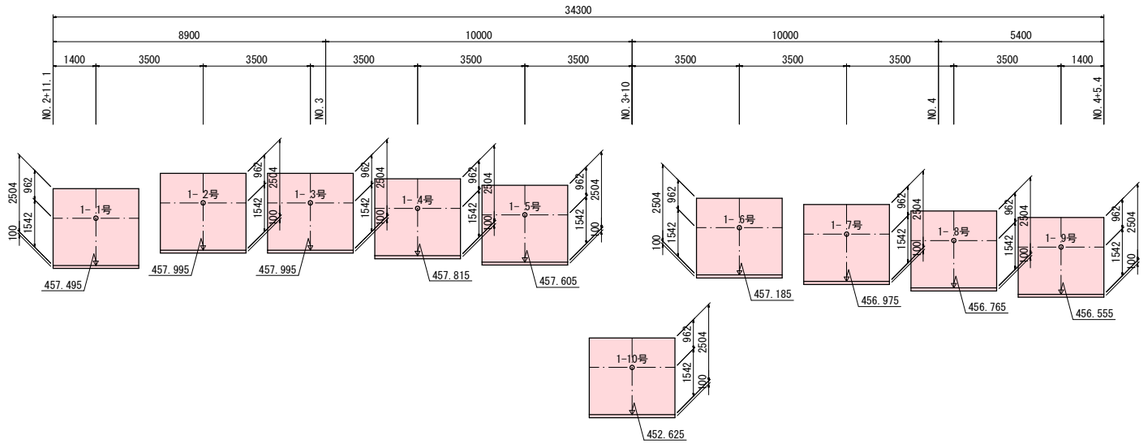

2段目 受圧版工展開図　S=1:100

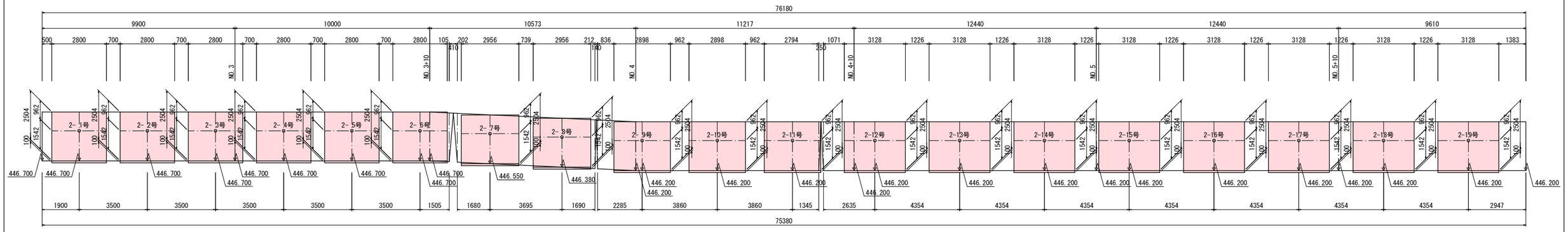

注）受圧版天端部での測点位置及び延長を示す。
　　切土線形図、受圧版位置図との整合を図り現地施工のこと。

工事名	R1三土 桑内地すべり(災関) 三・山城光兼 斜面対策工事(2)(臨時措置)		
路線名等	桑内地すべり防止区域		
工事箇所	三好市山城町光兼(第2分割)		
図面名	受圧版工展開図		
縮　尺	S=1:100	図面番号	12 / 16
会社名			
事業者名	徳島県西部総合県民局県土整備部【三好】		

1号受圧版工配筋図

(標 準 構 造)

S=1:25

前面図

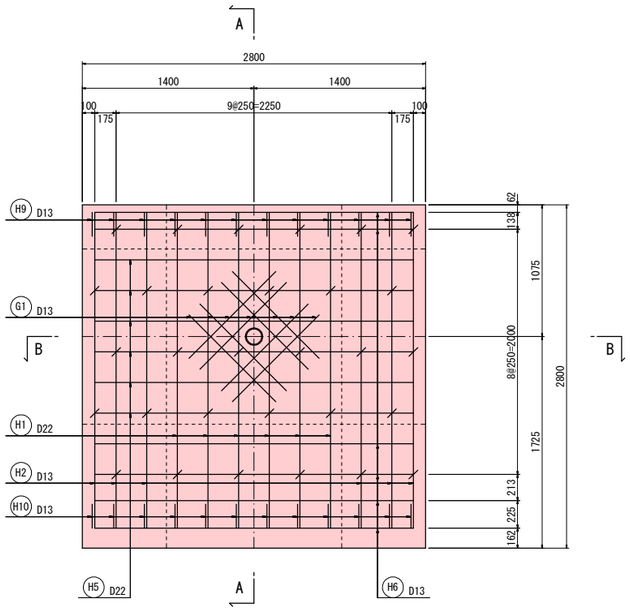

A － A

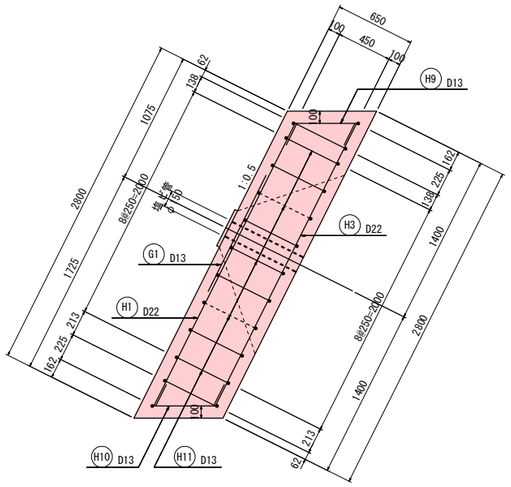

B － B

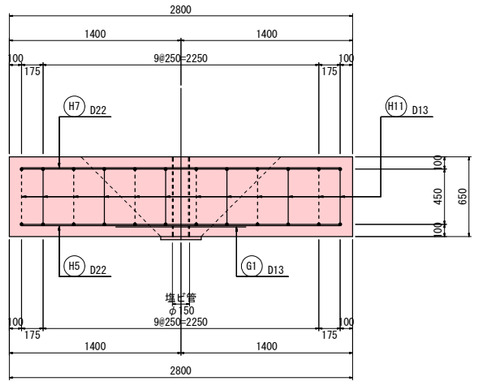

断面図

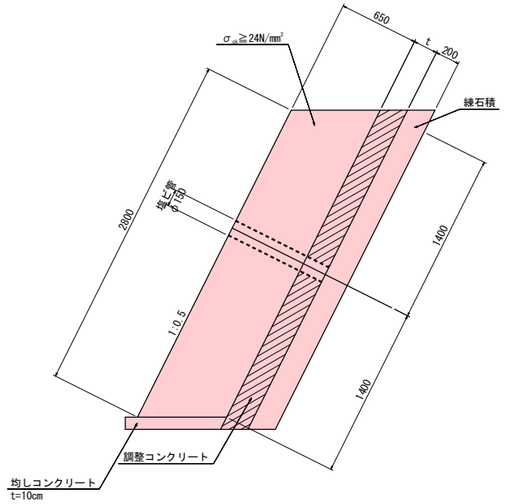

背面図

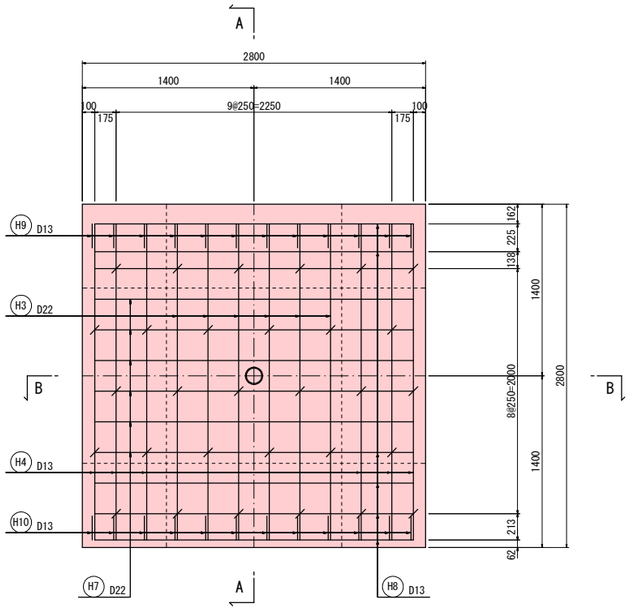

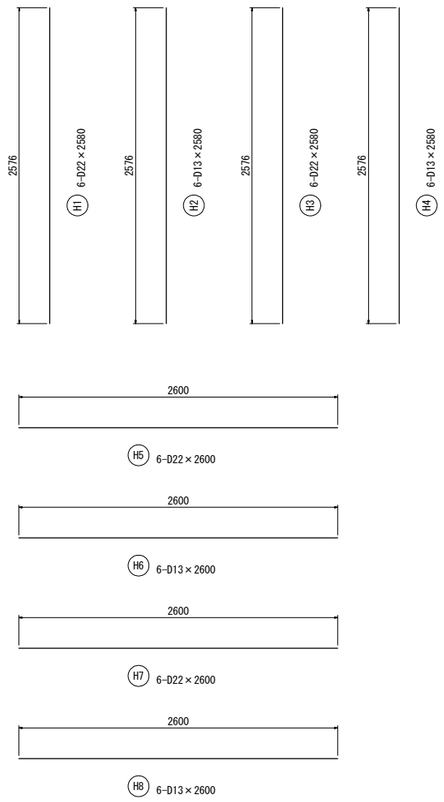

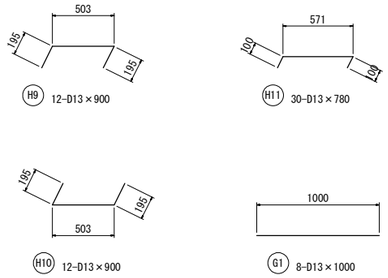

グリッド筋詳細図

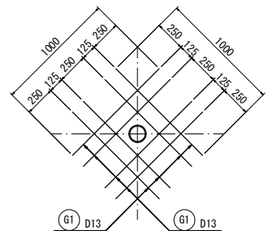

鉄筋重量表(SD345)

記号	径	単重 (kg/m)	長さ (mm)	本数 (本)	1本重 (kg)	重量 (kg)	摘要
H1	D22	3.040	2,580	6	7.843	47.1	
H2	D13	0.995	2,580	6	2.567	15.4	
H3	D22	3.040	2,580	6	7.843	47.1	
H4	D13	0.995	2,580	6	2.567	15.4	
H5	D22	3.040	2,600	6	7.904	47.4	
H6	D13	0.995	2,600	6	2.587	15.5	
H7	D22	3.040	2,600	6	7.904	47.4	
H8	D13	0.995	2,600	6	2.587	15.5	
H9	D13	0.995	900	12	0.896	10.8	
H10	D13	0.995	900	12	0.896	10.8	
H11	D13	0.995	780	30	0.776	23.3	
G1	D13	0.995	1,000	8	0.995	8.0	
	D22					189.0 kg	
	D13					114.7 kg	
	合計					303.7 kg	

工事名	R1三土 桑内地すべり(災関) 三・山城光兼 斜面対策工事(2)(臨時措置)		
路線名等	桑内地すべり防止区域		
工事箇所	三好市山城町光兼(第2分割)		
図面名	受圧版工配筋図(1)		
縮 尺	S=1:25	図面番号	13 / 16
会社名			
事業者名	徳島県西部総合県民局県土整備部【三好】		

2号受圧版工配筋図

（水平方向角度調整）

S=1:25

前面図

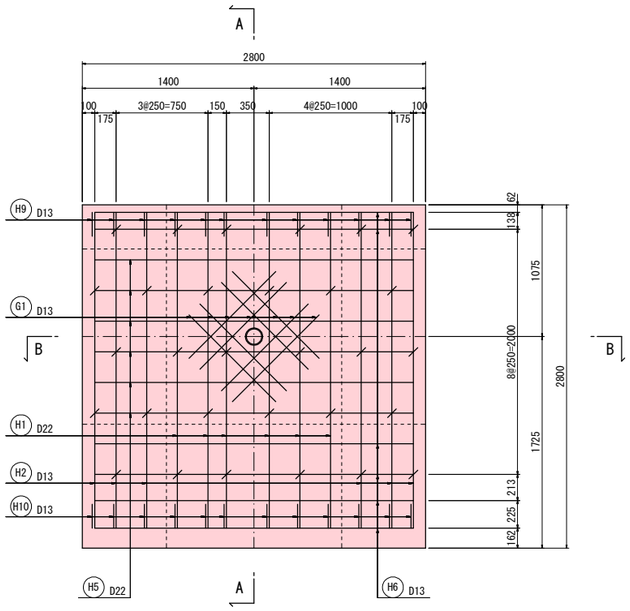

A － A

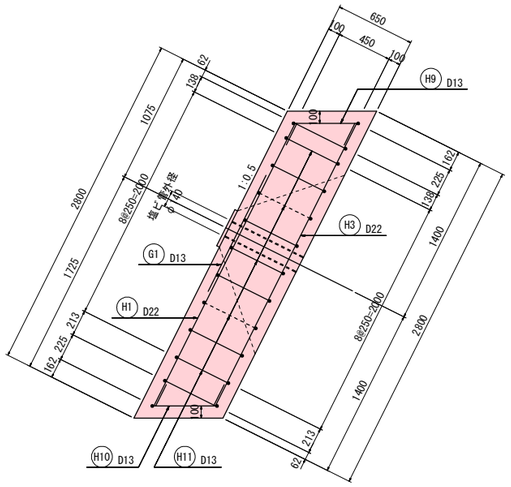

B － B

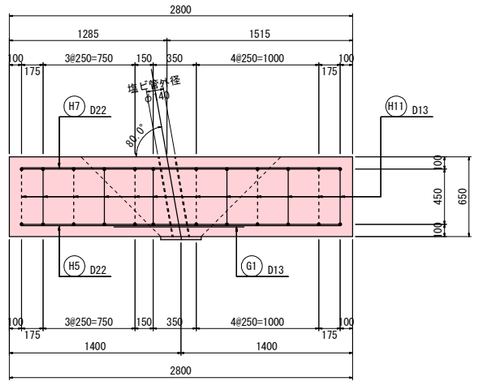

断面図

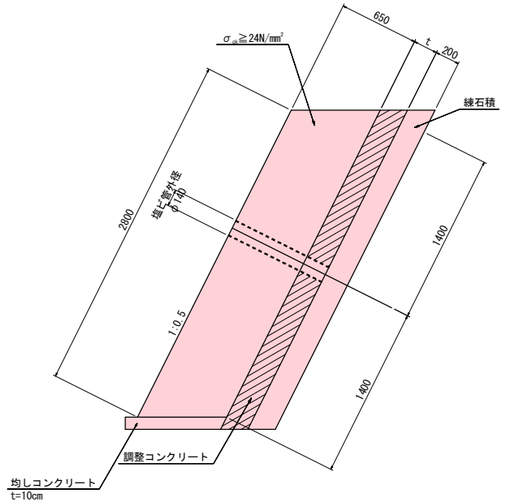

背面図

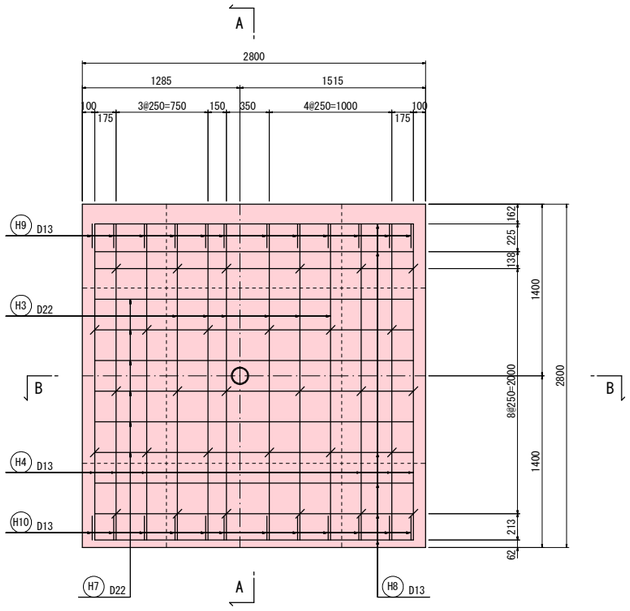

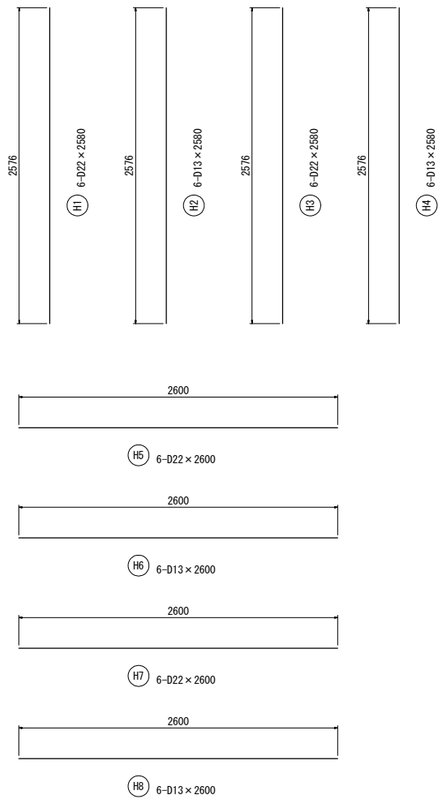

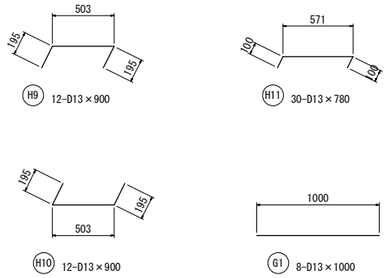

グリッド筋詳細図

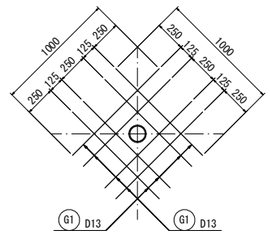

鉄筋重量表(SD345)

記号	径	単重 (kg/m)	長さ (mm)	本数 (本)	1本重 (kg)	重量 (kg)	摘要
H1	D22	3.040	2,580	6	7.843	47.1	
H2	D13	0.995	2,580	6	2.567	15.4	
H3	D22	3.040	2,580	6	7.843	47.1	
H4	D13	0.995	2,580	6	2.567	15.4	
H5	D22	3.040	2,600	6	7.904	47.4	
H6	D13	0.995	2,600	6	2.587	15.5	
H7	D22	3.040	2,600	6	7.904	47.4	
H8	D13	0.995	2,600	6	2.587	15.5	
H9	D13	0.995	900	12	0.896	10.8	
H10	D13	0.995	900	12	0.896	10.8	
H11	D13	0.995	780	30	0.776	23.3	
G1	D13	0.995	1,000	8	0.995	8.0	
	D22					189.0 kg	
	D13					114.7 kg	
	合計					303.7 kg	

工事名	R1三土 桑内地すべり(災関) 三・山城光兼 斜面対策工事(2)(臨時措置)		
路線名等	桑内地すべり防止区域		
工事箇所	三好市山城町光兼(第2分割)		
図面名	受圧版工配筋図(2)		
縮尺	S=1:25	図面番号	14 / 16
会社名			
事業者名	徳島県西部総合県民局県土整備部【三好】		

アンカー工削孔展開図（1） S=1:250

抑止対策工 1段目(斜面上部より)

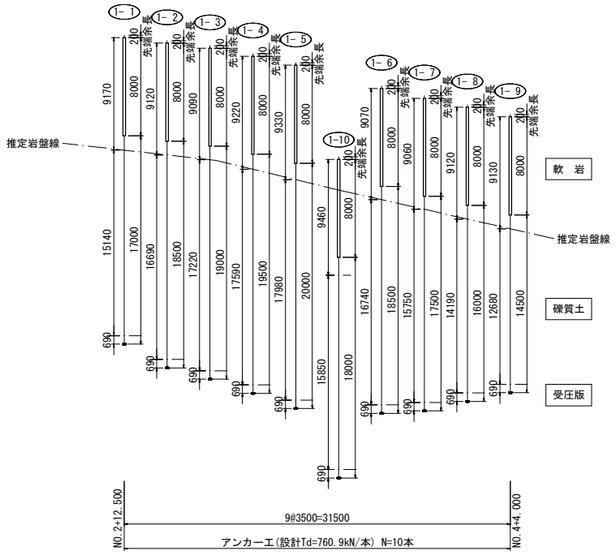

番号	定着長	自由長	余 長	鋼線長	削孔(土砂)	削孔(軟岩)	削孔径	常時設計Td	定着時緊張力	備 考
1- 1	8.00	17.00	1.20	26.20	15.14	9.17	φ115mm	760.9kN/本	常時Tdの100%	
1- 2	8.00	18.50	1.20	27.70	16.69	9.12	〃	〃	〃	
1- 3	8.00	19.00	1.20	28.20	17.22	9.09	〃	〃	〃	
1- 4	8.00	19.50	1.20	28.70	17.59	9.22	〃	〃	〃	
1- 5	8.00	20.00	1.20	29.20	17.98	9.33	〃	〃	〃	
1- 6	8.00	18.50	1.20	27.70	16.74	9.07	〃	〃	〃	
1- 7	8.00	17.50	1.20	26.70	15.75	9.06	〃	〃	〃	
1- 8	8.00	16.00	1.20	25.20	14.19	9.12	〃	〃	〃	
1- 9	8.00	14.50	1.20	23.70	12.68	9.13	〃	〃	〃	
1-10	8.00	18.00	1.20	27.20	15.85	9.46	〃	〃	〃	
1段目合計	80.00	178.5	12.00	270.50	159.83	91.77				

注）余長は、アンカー頭部(L=1000mm)と定着体先端部(L=200mm)の合計値である。
定着体先端部の余掘(L=200mm)は、数量計算に考慮(計上)しない。

抑止対策工 2段目(斜面上部より)

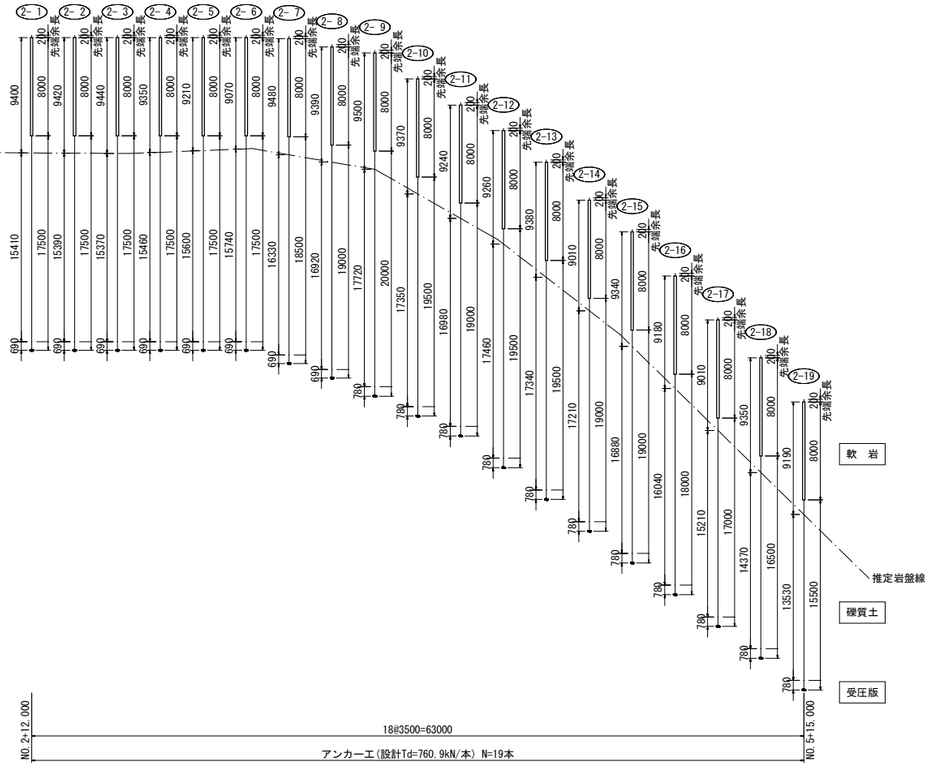

番号	定着長	自由長	余 長	鋼線長	削孔(土砂)	削孔(軟岩)	削孔径	常時設計Td	定着時緊張力	備 考
2- 1	8.00	17.50	1.20	26.70	15.41	9.40	φ115mm	760.9kN/本	常時Tdの100%	
2- 2	8.00	17.50	1.20	26.70	15.39	9.42	〃	〃	〃	
2- 3	8.00	17.50	1.20	26.70	15.37	9.44	〃	〃	〃	
2- 4	8.00	17.50	1.20	26.70	15.46	9.35	〃	〃	〃	
2- 5	8.00	17.50	1.20	26.70	15.60	9.21	〃	〃	〃	
2- 6	8.00	17.50	1.20	26.70	15.74	9.07	〃	〃	〃	
2- 7	8.00	18.50	1.20	27.70	16.33	9.48	〃	〃	〃	
2- 8	8.00	19.00	1.20	28.20	16.92	9.39	〃	〃	〃	
2- 9	8.00	20.00	1.20	29.20	17.72	9.50	〃	〃	〃	水平方向(左)10度補正
2-10	8.00	19.50	1.20	28.70	17.35	9.37	〃	〃	〃	〃
2-11	8.00	19.00	1.20	28.20	16.98	9.24	〃	〃	〃	〃
2-12	8.00	19.50	1.20	28.70	17.46	9.26	〃	〃	〃	〃
2-13	8.00	19.50	1.20	28.70	17.34	9.38	〃	〃	〃	〃
2-14	8.00	19.00	1.20	28.20	17.21	9.01	〃	〃	〃	〃
2-15	8.00	19.00	1.20	28.20	16.88	9.34	〃	〃	〃	〃
2-16	8.00	18.00	1.20	27.20	16.04	9.18	〃	〃	〃	〃
2-17	8.00	17.00	1.20	26.20	15.21	9.01	〃	〃	〃	〃
2-18	8.00	16.50	1.20	25.70	14.37	9.35	〃	〃	〃	〃
2-19	8.00	15.50	1.20	24.70	13.53	9.19	〃	〃	〃	〃
2段目合計	152.00	345.00	22.80	519.80	306.31	176.59				

注）余長は、アンカー頭部(L=1000mm)と定着体先端部(L=200mm)の合計値である。
定着体先端部の余掘(L=200mm)は、数量計算に考慮(計上)しない。

展開図凡例

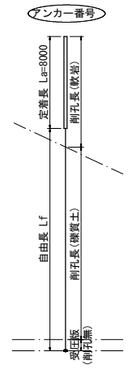

工事名	R1三土 桑内地すべり(災関) 三・山城光兼 斜面対策工事(2)(臨時措置)		
路線名等	桑内地すべり防止区域		
工事箇所	三好市山城町光兼(第2分割)		
図面名	アンカー工削孔展開図		
縮 尺	S=1:250	図面番号	15 / 16
会社名			
事業者名	徳島県西部総合県民局県土整備部【三好】		

構　造　図

調整台座コンクリート S=1:50

調整台座Co(2段目-A号)

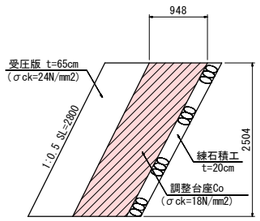

箇所当り

名　称	規　格	数　量
コンクリート	σck=18N/mm2	3.323　m3
型　　枠	無筋構造物	10.21　m2
足　　場	単管足場	2.37　掛m2
足　　場	単管傾斜足場	7.84　掛m2

調整台座Co(2段目-B号)

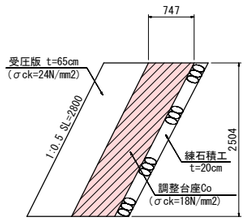

箇所当り

名　称	規　格	数　量
コンクリート	σck=18N/mm2	2.619　m3
型　　枠	無筋構造物	9.71　m2
足　　場	単管足場	1.87　掛m2
足　　場	単管傾斜足場	7.84　掛m2

調整台座Co(2段目-C号)

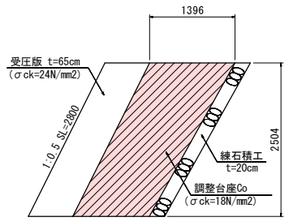

箇所当り

名　称	規　格	数　量
コンクリート	σck=18N/mm2	4.894　m3
型　　枠	無筋構造物	11.34　m2
足　　場	単管足場	3.50　掛m2
足　　場	単管傾斜足場	7.84　掛m2

調整台座Co(3段目-A号)

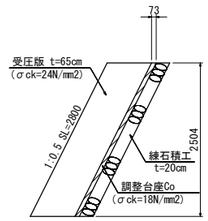

箇所当り

名　称	規　格	数　量
コンクリート	σck=18N/mm2	0.256　m3
型　　枠	無筋構造物	8.02　m2
足　　場	単管足場	0.18　掛m2
足　　場	単管傾斜足場	7.84　掛m2

調整台座Co(3段目-B号)

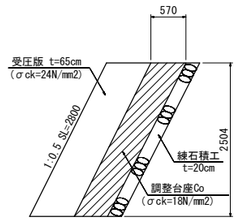

箇所当り

名　称	規　格	数　量
コンクリート	σck=18N/mm2	1.998　m3
型　　枠	無筋構造物	9.27　m2
足　　場	単管足場	1.43　掛m2
足　　場	単管傾斜足場	7.84　掛m2

調整台座Co(3段目-C号)

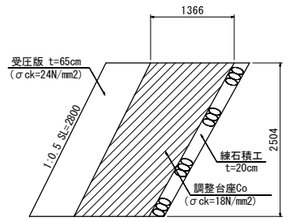

箇所当り

名　称	規　格	数　量
コンクリート	σck=18N/mm2	4.789　m3
型　　枠	無筋構造物	11.26　m2
足　　場	単管足場	3.42　掛m2
足　　場	単管傾斜足場	7.84　掛m2

調整台座Co(4段目-A号)

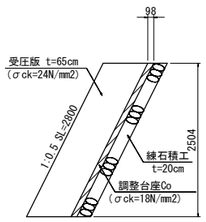

箇所当り

名　称	規　格	数　量
コンクリート	σck=18N/mm2	0.344　m3
型　　枠	無筋構造物	8.09　m2
足　　場	単管足場	0.25　掛m2
足　　場	単管傾斜足場	7.84　掛m2

調整台座Co(4段目-B号)

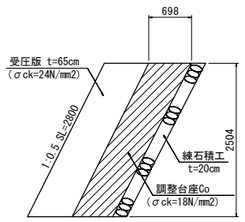

箇所当り

名　称	規　格	数　量
コンクリート	σck=18N/mm2	2.447　m3
型　　枠	無筋構造物	9.59　m2
足　　場	単管足場	1.75　掛m2
足　　場	単管傾斜足場	7.84　掛m2

調整台座Co(4段目-C号)

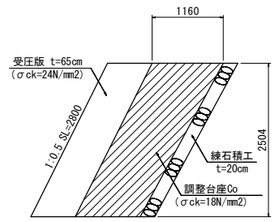

箇所当り

名　称	規　格	数　量
コンクリート	σck=18N/mm2	4.066　m3
型　　枠	無筋構造物	10.74　m2
足　　場	単管足場	2.90　掛m2
足　　場	単管傾斜足場	7.84　掛m2

調整台座Co(5段目-A号)

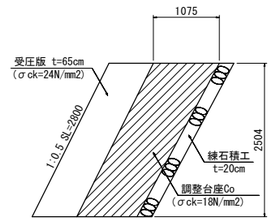

箇所当り

名　称	規　格	数　量
コンクリート	σck=18N/mm2	3.769　m3
型　　枠	無筋構造物	10.53　m2
足　　場	単管足場	2.69　掛m2
足　　場	単管傾斜足場	7.84　掛m2

調整台座Co(5段目-B号)

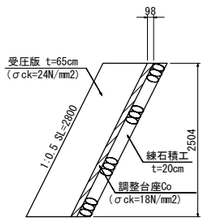

箇所当り

名　称	規　格	数　量
コンクリート	σck=18N/mm2	0.344　m3
型　　枠	無筋構造物	8.09　m2
足　　場	単管足場	0.25　掛m2
足　　場	単管傾斜足場	7.84　掛m2

調整台座Co(5段目-C号)

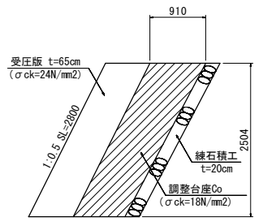

箇所当り

名　称	規　格	数　量
コンクリート	σck=18N/mm2	3.190　m3
型　　枠	無筋構造物	10.12　m2
足　　場	単管足場	2.28　掛m2
足　　場	単管傾斜足場	7.84　掛m2

調整台座Co(6段目-A号)

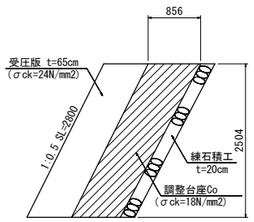

箇所当り

名　称	規　格	数　量
コンクリート	σck=18N/mm2	3.000　m3
型　　枠	無筋構造物	9.98　m2
足　　場	単管足場	2.14　掛m2
足　　場	単管傾斜足場	7.84　掛m2

調整台座Co(6段目-B号)

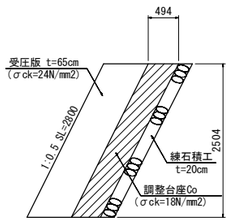

箇所当り

名　称	規　格	数　量
コンクリート	σck=18N/mm2	1.732　m3
型　　枠	無筋構造物	9.08　m2
足　　場	単管足場	1.24　掛m2
足　　場	単管傾斜足場	7.84　掛m2

調整台座Co(7段目-A号)

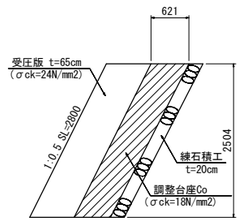

箇所当り

名　称	規　格	数　量
コンクリート	σck=18N/mm2	2.177　m3
型　　枠	無筋構造物	9.39　m2
足　　場	単管足場	1.55　掛m2
足　　場	単管傾斜足場	7.84　掛m2

調整台座Co(8段目-A号)

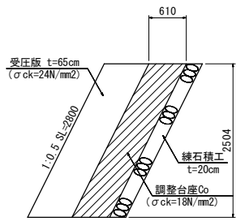

箇所当り

名　称	規　格	数　量
コンクリート	σck=18N/mm2	2.138　m3
型　　枠	無筋構造物	9.37　m2
足　　場	単管足場	1.53　掛m2
足　　場	単管傾斜足場	7.84　掛m2

調整台座Co(8段目-B号)

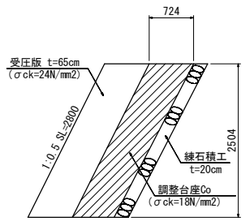

箇所当り

名　称	規　格	数　量
コンクリート	σck=18N/mm2	2.538　m3
型　　枠	無筋構造物	9.65　m2
足　　場	単管足場	1.81　掛m2
足　　場	単管傾斜足場	7.84　掛m2

注）調整台座コンクリートは、受圧版と分離施工として計画する。
但し、調整台座Coの厚みが薄く受圧版との一体施工が有用と
判断する場合は、適宜計上数量変更のこと。

工事名	R1三土 桑内地すべり(災関) 三・山城光兼 斜面対策工事(2)(臨時措置)		
路線名等	桑内地すべり防止区域		
工事箇所	三好市山城町光兼(第2分割)		
図面名	構 造 図		
縮　尺	S=1:50	図面番号	16 / 16
会社名			
事業者名	徳島県西部総合県民局県土整備部【三好】		